

การเผยแพร่ข้อมูลตามภารกิจหลักทางสื่อ สังคม



ความคิดเห็น

<https://m.facebook.com/>

DSI News ได้เพิ่มรูปภาพใหม่ 8 ภาพ

29 ธันวาคม 2015 เวลา 2:25 น.

วันที่ ๑๖ - ๑๗ ธันวาคม ๒๕๕๘ นายสมเจตน์ จงศุกวิศาลกิจ รองผู้ว่าราชการจังหวัดพังงา และคณะของกรมสอบสวนคดีพิเศษ นำโดย พันตำรวจโทพงศ์อินทร์ อินทรขาว รองอธิบดีกรมสอบสวนคดีพิเศษ พันตำรวจโทประวุธ วงศ์สินิล ผู้บัญชาการสำนักคดีคุ้มครองผู้บริโภคและสิ่งแวดล้อม และคณะได้ลงพื้นที่อำเภอเกาะยาวจังหวัดพังงา เพื่อร่วมกันจัดกิจกรรมการบริหารราชการแบบมีส่วนร่วม โดยให้ประชาชนในพื้นที่อำเภอเกาะยาว เข้ามามีส่วนร่วมในการบริหารราชการของภาครัฐซึ่งเป็นแนวคิดสอดคล้องกับภารกิจ บทบาทและหน้าที่ของกระทรวงยุติธรรมในการอำนวยความสะดวกและสร้างการมีส่วนร่วมจากภาคประชาชน ภายใต้แนวคิดที่ว่า “ยุติธรรมถ้วนหน้า ประชามีส่วนร่วม” โดยมีวัตถุประสงค์เพื่อต้องการอำนวยความสะดวกให้กับประชาชนในท้องถิ่น สามารถเข้ามามีส่วนร่วมในการบริหารและปกป้องดูแลทรัพยากรในท้องถิ่นของตนเองได้ โดยใช้เครื่องมือพิเศษแม่ข่ายแผนที่ผ่านระบบอินเทอร์เน็ต หรือ DSI MAP ร่วมกับ โปรแกรมแอปพลิเคชันบนมือถือที่สามารถตรวจสอบตำแหน่งที่ดินได้ทันทีว่าอยู่ในเขตที่ดินของรัฐหรือไม่อย่างไร ซึ่งในกิจกรรมได้จัดให้มีการฝึกอบรมชาวบ้านให้สามารถใช้เครื่องมือต่างๆ และสามารถวิเคราะห์เกี่ยวกับการออกเอกสารสิทธิในที่ดินเบื้องต้นได้ นอกจากนี้ พันตำรวจโทพงศ์อินทร์ อินทรขาว รองอธิบดีฯ ยังได้ส่งมอบศูนย์เรียนรู้การอำนวยความสะดวกแบบมีส่วนร่วม ให้กับชาวบ้านบนเกาะยาวน้อย และเกาะยาวใหญ่ จำนวน ๒ ศูนย์ ประกอบด้วยอุปกรณ์คอมพิวเตอร์ ฐานข้อมูลเอกสารสิทธิที่ดิน และคู่มือต่างๆ เพื่อใช้เป็นศูนย์กลางการเรียนรู้และศูนย์กลางการแลกเปลี่ยนและถ่ายทอดความรู้ให้กับคนในชุมชน เพื่อใช้ในการบริหารจัดการและปกป้องดูแลทรัพยากรธรรมชาติและสิ่งแวดล้อมในท้องถิ่นของตนเองได้

ส่วนช่วยอำนวยความสะดวกและประชาสัมพันธ์ สำนักบริหารกลาง กรมสอบสวนคดีพิเศษ



ความคิดเห็น

<https://m.facebook.com/>



ของตนเองเต

ส่วนช่วยอำนวยความสะดวกและประชาสัมพันธ์ สำนักบริหารกลาง กรม
สอบสวนคดีพิเศษ



(/Default.aspx) (/Default.aspx)

เกี่ยวกับเรา ผู้บริหาร บริษัทแอดิเอทแอนด์คอมมิวนิตี้ (ประเทศไทย) จำกัด www.adiet.com.my.aspx?c=12 EMAIL (<https://mail.dsi.go.th>) ติดต่อเรา ([view.aspx?tid=T0000004](http://www.dsi.go.th/view.aspx?tid=T0000004))

DSI ปรามปรามการสร้างรีสอร์ทในเขตป่าสงวนแห่งชาติในพื้นที่ อ.เขาค้อ จ.เพชรบูรณ์

ทุกใจ แซฟ สมิครโซ้งาน เพื่อคดสิ่งทีเพื่อนของคุดลุดใจ

DSI ปรามปรามการสร้างรีสอร์ทในเขตป่าสงวนแห่งชาติในพื้นที่ อ.เขาค้อ จ.เพชรบูรณ์

1 จาก 5

25/5/2559 14

DSI ปรามปรามการสร้างรีสอร์ทในเขตป่าสงวนแห่งชาติในพื้นที่ อ.เขาค้อ จ.เพชรบูรณ์

<http://www.dsi.go.th/view.aspx?tid=T0001>



จากกรณีที่มีผู้ร้องเรียนว่ามีการปลูกสร้างรีสอร์ทในพื้นที่โครงการพัฒนาลุ่มน้ำเข็ก ซึ่งอยู่ในเขตป่าสงวนแห่งชาติป่าเขาปางก่อและป่าวังชมพู อำเภอเขาค้อ จังหวัดเพชรบูรณ์ อันเป็นการบุกรุกป่าสงวนแห่งชาติ โดยพื้นที่โครงการพัฒนาลุ่มน้ำเข็กเกิดขึ้นเนื่องมาจากความ

ขัดแย้งทางด้านอุดมการณ์ทางการเมืองในช่วงปี พ.ศ.2508 ซึ่งฝ่ายต่อต้านรัฐบาลอาศัยพื้นที่เขาค้อ อำเภอเขาค้อ จังหวัดเพชรบูรณ์ เป็น ศูนย์กลาง กองทัพกบฏได้มอบหมายให้กองทัพภาคที่ 3 รับผิดชอบในการปราบปรามผู้ก่อการร้ายคอมมิวนิสต์ จึงได้ดำเนินการปราบปราม พร้อมทั้งมีแนวคิดที่จะลดความกดดันและการขัดขวางอย่างรุนแรง โดยได้จัดตั้ง "กองอำนวยการโครงการพัฒนาลุ่มน้ำเข็ก" ซึ่งมีงานหลัก ในการก่อสร้างถนนลาดยาง ฝักรวมและติดตั้งอาคารราษฎรอาสาสมัคร จัดระเบียบพื้นที่และจัดสรรที่ดินทำกินและที่อยู่อาศัยให้กับราษฎรยากไร้ ซึ่งส่วนใหญ่เป็นผู้ร่วมพัฒนาชาติไทย รวมทั้งจัดหาและพัฒนาแหล่งน้ำเพื่อการเกษตร และเรียกโครงการนี้ว่า "โครงการพัฒนาลุ่มน้ำเข็ก" ในหลักการเกี่ยวกับการเปิดพื้นที่ป่า 2 ข้างทางข้างละ 1 กิโลเมตร เพื่อดำเนินการตามโครงการ 4 และกรมป่าไม้ได้เสนอเรื่องให้กองทัพภาคที่ 3 และกองอำนวยการรักษาความมั่นคงภายในภาค 3 ขอเข้าทำประโยชน์หรืออยู่อาศัยในพื้นที่ป่า โดยตั้งอยู่ในเขตการปกครองของ 3 อำเภอ คือ อำเภอเขาค้อ อำเภอหล่มสัก และอำเภอเมือง จังหวัดเพชรบูรณ์ เนื้อที่ประมาณ 126,368 ไร่

สำหรับพื้นที่เกิดเหตุในคดีพิเศษซึ่งเป็นพื้นที่ไม่ได้รับการจัดสรรหรืออนุญาตให้ ราษฎรอาสา (รอส.) หรือบุคคลใดเข้าใช้ประโยชน์ แต่ ได้จัดให้เป็นพื้นที่สาธารณประโยชน์เพื่อให้ประชาชนใช้ประโยชน์ร่วมกัน และอยู่ในเขตป่าสงวนแห่งชาติป่าเขาปางก้อและป่าวังชมภู เมื่อวันที่ 10 พฤศจิกายน 2529 ตามกฎกระทรวงฉบับที่ 1,184 (พ.ศ.2529) ได้พบว่ามีราษฎรยึดถือครอบครองโดยมีการก่อสร้างอาคารและบ้านพัก ตากอากาศ จำนวนหลายแห่งในพื้นที่โครงการปลูกป่าตามพระราชเสาวนีย์ เนื้อที่ประมาณ 150 ไร่ บริเวณหมู่ 1 ตำบลหนองแม่นา อำเภอเขาค้อ จังหวัดเพชรบูรณ์ ซึ่งต่อมาหน่วยงานที่ดูแลพื้นที่ดังกล่าวได้ร้องทุกข์และขอให้รับเป็นคดีพิเศษ จนกระทั่งต่อมาคณะกรรมการคดีพิเศษ ได้มีมติให้รับเรื่องดังกล่าวเป็นคดีพิเศษ โดยได้รับเป็นคดีพิเศษจำนวน 7 คดี เนื้อที่รวมประมาณ 20 ไร่ ปัจจุบันได้ดำเนินการเสร็จสิ้นแล้ว 5 คดี โดยมีความเห็นควรสั่งฟ้องผู้กระทำความผิดทุกรายในคดีนี้ คงเหลืออีก 2 คดี ที่ใกล้จะดำเนินการเสร็จสิ้นแล้ว การกระทำของผู้กระทำความผิดเป็นการเข้าไปยึดถือครอบครองพื้นที่ป่าสงวนแห่งชาติโดยมิชอบด้วยกฎหมาย อันเป็นความผิดตาม พ.ร.บ.ป่าสงวนแห่งชาติ พ.ศ. 2507 , พ.ร.บ.ป่าไม้ พ.ศ. 2484 และประมวลกฎหมายที่ดิน นอกจากนี้เจ้าหน้าที่ทหาร จังหวัดทหารบกเพชรบูรณ์ ได้ร่วมกับเจ้าหน้าที่ป่าไม้ ที่เกี่ยวข้องหลาย หน่วยงานยังได้เข้าดำเนินการตรวจยึดจับกุมผู้กระทำความผิดในบริเวณดังกล่าว โดยได้ร้องทุกข์กล่าวโทษต่อพนักงานสอบสวน สภ.เขาค้อ เพื่อให้ดำเนินคดีกับผู้กระทำความผิดรายอื่นๆ อย่างต่อเนื่อง

กรณีการกระทำผิดทั้ง 7 รายนี้ พบว่าได้มีการเข้ายึดถือครอบครองภายหลังจากที่ได้มีการประกาศเขตป่าสงวนแห่งชาติแล้ว ถึงแม้ จะอ้างว่าเป็นการซื้อต่อมา แต่แนวคำพิพากษาฎีกาที่ 2087/2539 ได้วางแนวไว้ว่ามีความผิดตามกฎหมายดังกล่าวข้างต้น

สำหรับการดำเนินการกับผู้กระทำความผิดที่มีการปลูกสร้างรีสอร์ทนั้น กรมสอบสวนพิเศษจะได้ส่งเรื่องให้กรมป่าไม้พิจารณาดำเนินการ รื้อถอนสิ่งปลูกสร้างตามมาตรา 25 แห่ง พ.ร.บ.ป่าสงวนแห่งชาติฯ ต่อไป

พินิจตำรวจเอก ไพลิน วงศ์เมือง อธิบดีกรมสอบสวนคดีพิเศษ ได้ให้ความสำคัญกับการดำเนินการปราบปรามผู้กระทำความผิดบุกรุกพื้นที่ ป่าสงวนแห่งชาติในครั้งนี้อย่างเป็นนโยบายที่สำคัญของรัฐบาลและกระทรวงยุติธรรม ที่จะกวาดล้างคืนป่ากลับมาเป็นของรัฐและดำเนิน คดีกับผู้กระทำความผิดกฎหมายอย่างจริงจัง โดยกรมสอบสวนคดีพิเศษจะได้รับการบูรณาการกับกรมป่าไม้และหน่วยงานที่เกี่ยวข้องเพื่อดำเนิน

การแก้ไขปัญหาการบุกรุกพื้นที่บริเวณนี้อย่างเป็นรูปธรรมต่อไป



เผยแพร่เมื่อ : 3/28/2016 11:30:23 AM

ความคิดเห็น 0 รายการ

เรียงลำดับตาม เก่าที่สุด



Facebook Comments Plugin

(/Default.aspx) (/Default.aspx)

เกี่ยวกับเรา ผู้บริหาร บริษัทยุติธรรม (Casey) EMAIL (<https://mail.dsi.go.th>) ติดต่อเรา (<view.aspx?tid=T0000004>)

DSI ร่วมกับ กรมป่าไม้ ปราบปรามผู้บุกรุกป่าสงวน เนื้อที่กว่า 700 ไร่ ในจังหวัดเพชรบูรณ์

ถูกใจ แซ่ สมคร ใช้งาน เพื่อดูสิ่งที่เพื่อนของคุณถูกใจ

DSI ร่วมกับ กรมป่าไม้ ปราบปรามผู้บุกรุกป่าสงวน เนื้อที่กว่า 700 ไร่ ในจังหวัดเพชรบูรณ์



วันพฤหัสบดีที่ 24 มีนาคม 2559 พันตำรวจโท ประจวบ วงศ์สินธุ์ ผู้บัญชาการสำนักคดีคุ้มครองผู้บริโภคและสิ่งแวดล้อม ร่วมกับผู้บริหารกรมป่าไม้ ทำการตรวจสอบพื้นที่การแผ้วถาง ปลูกยางพาราในพื้นที่ซึ่งเป็นภูเขาสูงชันสลับซับซ้อน เป็นแหล่งต้นน้ำลำธารอยู่ในพื้นที่อนุรักษ์โซนซี (C) เป็นพื้นที่ลุ่มน้ำชั้น 1 บี (B)และพื้นที่ลุ่มน้ำชั้น 2 บีเนื้อที่ประมาณ 700 ไร่ เศษ และมีการออกโฉนดที่ดินกับซ้อนพื้นที่ป่าสงวนแห่งชาติ“ป่าภูเป้อย ป่าภูขี้เถ้า และป่าภูเรือ” ตำบลศิลา อำเภอห่มเกล้า จังหวัดเพชรบูรณ์ เหตุเกิดในพื้นที่บ้านหนองเขี้ยว หมู่ที่ 9 คาบเกี่ยวกับบ้านชำบูน หมู่ที่ 11 ตำบลศิลา อำเภอห่มเกล้า จังหวัดเพชรบูรณ์ ซึ่งกรมสอบสวนคดีพิเศษได้รับเป็นคดีพิเศษและได้สรุปสำนวนการสอบสวนมีความเห็นสั่งฟ้องผู้กระทำความผิดจำนวน 14 ราย โดยเป็นเจ้าของพนักงานของรัฐจำนวน 6 ราย (เสียชีวิต 1 ราย) และผู้ครอบครองที่ดินจำนวน 8 ราย โดยในส่วนของเจ้าหน้าที่ของรัฐ สำนักงาน ป.ป.ช.ได้ส่งเรื่องคืนให้กรมสอบสวนคดีพิเศษเพื่อดำเนินคดีตามกฎหมายต่อไป

คดีนี้ย้อนเท็จจริงรับฟังโดยสรุปว่า เมื่อปลายปี พ.ศ. 2547 ถึง พ.ศ. 2548 ผู้ต้องหา 8 ราย ซึ่งเป็นกลุ่มทุนในพื้นที่ภาคใต้ มีความสนใจที่ดินในพื้นที่ภาคเหนือหรือภาคตะวันออกเฉียงเหนือ เพื่อปลูกยางพารา ต่อมาได้รู้จักกับอดีตกำนันในพื้นที่อำเภอเขาค้อ จังหวัดเพชรบูรณ์ ซึ่งเป็นนายหน้าในการติดต่อขอซื้อที่ดินมือเปล่าที่มีหลักฐานการเสียภาษีบำรุงท้องที่ (ภบท.5) จากรายการในพื้นที่ตำบลศิลา อำเภอห่มเกล้า จังหวัดเพชรบูรณ์ ต่อมาได้มีการซื้อขายที่ดินโดยมีการทำเป็นหนังสือสัญญาจะซื้อจะขายและวางมัดจำเมื่อวันที่ 9 กันยายน 2548 และวันที่ 14 กุมภาพันธ์ 2548 เมื่อซื้อที่ดินแล้วผู้ต้องหาทั้ง 8 คน จึงเข้าครอบครอง แผ้วถางพื้นที่และทำประโยชน์ที่ดินด้วยการเริ่มปลูกยางพารา

ต่อมาปลายปี พ.ศ. 2548 จังหวัดเพชรบูรณ์ออกประกาศจังหวัดเพชรบูรณ์ ลงวันที่ 19 พฤศจิกายน 2548 เรื่องกำหนดท้องที่ที่จะทำการและวันที่เริ่มต้นเดินสำรวจออกโฉนดที่ดิน ผู้ต้องหาที่ 1 – 5 ซึ่งเป็นเจ้าพนักงานของรัฐได้รับคำสั่งจากกรมที่ดินให้ทำหน้าที่เป็นเจ้าพนักงานเดินสำรวจในโครงการดังกล่าว และดำเนินการออกโฉนดที่ดินให้กับผู้ที่ครอบครองที่ดินทั้ง 8 ราย จนสำเร็จ เป็นโฉนดที่ดินจำนวน

25 แปลง เนื้อที่ประมาณ 700 ไร่เศษ โดยร่วมกับผู้ต้องหาที่ 6 ซึ่งเป็นเจ้าพนักงานฝ่ายปกครองกระทำผิดต่อตำแหน่งหน้าที่

ผลการสอบสวนพบว่า โฉนดที่ดินทั้ง 25 แปลง มีการออกโดยมิชอบด้วยกฎหมาย เนื่องจากภาพและสถานะของที่ดินอยู่ในหลักเกณฑ์ที่ต้องห้ามตามกฎหมาย ดังนี้

1.อยู่ในพื้นที่เขตเขาหรือภูเขา หรือปริมณฑลรอบที่เขหรือภูเขา 40 เมตร ทุกแปลง และอยู่บนพื้นที่ที่มีความลาดชันเกิน 35% เกือบทุกแปลง ยกเว้น โฉนดที่ดินเลขที่ 27430

2.โฉนดที่ดิน เลขที่ 27408, 27409, 27411, 27413, และ 27432 อยู่ในเขตป่าสงวนแห่งชาติทั้งแปลง อีก 4 แปลงอยู่ในเขตป่าสงวนแห่งชาติบางส่วน

3.จากผลการอ่าน แปล ตีความ และวิเคราะห์ภาพถ่ายทางอากาศ ในช่วงปี พ.ศ. 2497, 2510, 2527, 2539, และ 2545 พบว่าที่ดินแปลงเกิดเหตุจำนวน 14 แปลง ออกกับลำห้วยและทางสาธารณประโยชน์และในปี 2497 มีสภาพเป็นป่าผลัดใบทั้งแปลง ไม่มีร่องรอยการทำประโยชน์และบางแปลงมีร่องรอยการทำประโยชน์แต่ออกโฉนดเกินกว่าพื้นที่ทำประโยชน์

การดำเนินการของเจ้าพนักงานของรัฐจำนวน 6 ราย ในการออกโฉนดที่ดินที่เขหรือภูเขา ป่าสงวนแห่งชาติ ประกอบกับเป็นพื้นที่ที่ไม่มีการทำประโยชน์มาก่อนประมวลกฎหมายที่ดิน เป็นการฝ่าฝืนมาตรา 58 ประกอบ มาตรา 58 ทวิ แห่งประมวลกฎหมายที่ดิน รวมถึงมติคณะรัฐมนตรี กฎกระทรวงฉบับที่ 43 (พ.ศ.2537) ออกตามความในพระราชบัญญัติให้ใช้ประมวลกฎหมายที่ดิน พ.ศ.2497 จึงเป็นความผิดฐานเป็นเจ้าพนักงานปฏิบัติหรือละเว้นการปฏิบัติหน้าที่โดยมิชอบหรือโดยทุจริต เพื่อให้เกิดความเสียหายต่อผู้หนึ่งผู้ใด อันเป็นความผิดตามมาตรา 157 , 162 แห่งประมวลกฎหมายอาญา

สำหรับผู้ที่ครอบครองที่ดินจำนวน 8 ราย นอกจากจะมีความผิดฐานเป็นผู้สนับสนุนเจ้าพนักงานในการกระทำผิดต่อตำแหน่งหน้าที่อันเป็นความผิดตามมาตรา 157 ประกอบมาตรา 86 แห่งประมวลกฎหมายอาญาแล้ว ยังเป็นความผิดฐานบุกรุกที่ดินของรัฐ ป่า ป่าสงวนแห่งชาติ ตามประมวลกฎหมายที่ดิน พ.ร.บ.ป่าไม้ พ.ศ.2484 และ พ.ร.บ.ป่าสงวนแห่งชาติ พ.ศ. 2507 มูลค่าความเสียหายจำนวน 29,532,448 บาท (ยี่สิบเก้าล้านห้าแสนสามหมื่นสองพันสี่ร้อยสี่สิบแปดบาทถ้วน)

พื้นที่บริเวณที่เกิดเหตุครั้งนี้อยู่ในพื้นที่ที่เป็นต้นน้ำลำธาร และเป็นเขตเขา ภูเขา ต่อเนื่องมาจากพื้นที่ของจังหวัดเลย ซึ่งเป็นพื้นที่รอยต่อ 2 จังหวัด ที่ได้มีการประกาศเขตเดินสำรวจออกโฉนดที่ดินและมีการทุจริตออกเอกสารสิทธิโดยมิชอบเป็นบริเวณกว้าง ซึ่งการปราบปรามการทุจริตและประพฤติมิชอบในวงราชการโดยเฉพาะการยึดถือครอบครองพื้นที่ป่าด้วยการไปออกเอกสารสิทธิโดยมิชอบ เป็นนโยบายที่สำคัญของรัฐบาลและกระทรวงยุติธรรม ที่จะทวงคืนผืนป่ากลับมาเป็นของรัฐและดำเนินคดีกับข้าราชการที่ปฏิบัติหน้าที่โดยมิชอบอย่างจริงจัง กรณีนี้กรมสอบสวนคดีพิเศษจะได้มีการบูรณาการกับกรมป่าไม้และหน่วยงานที่เกี่ยวข้องเพื่อดำเนินการแก้ไขปัญหาการบุกรุกพื้นที่บริเวณนี้อย่างเป็นรูปธรรมต่อไป



เผยแพร่เมื่อ : 3/28/2016 11:36:06 AM

ความคิดเห็น 0 รายการ

เรียงลำดับตาม เก่าสุด



Facebook Comments Plugin

(/Default.aspx) (/Default.aspx)

เกี่ยวกับเรา ผู้บริหาร บริษัทเทคโนโลยีประเทศไทย (Company.aspx?c=12) EMAIL (https://mail.dsi.go.th) ติดต่อเรา (view.aspx?tid=T0000004)

การตรวจสอบพื้นที่บุกรุกป่าสงวนแห่งชาติ ป่าเขาช่องอินทรีด้านตะวันออก ป่าดอนแสลบ - ป่าเลขชัยในพื้นที่หมู่ 8 ตำบลวังไผ่ อำเภอห้วยกระเจา จังหวัดกาญจนบุรี

1 คนถูกใจสิ่งนี้ สมาชิกใช้งาน เพื่อดูสิ่งที่เพื่อนของคุณดูถูกใจ

การตรวจสอบพื้นที่บุกรุกป่าสงวนแห่งชาติ ป่าเขาช่องอินทรีด้านตะวันออก ป่าดอนแสลบ - ป่าเลขชัยในพื้นที่หมู่ 8 ตำบลวังไผ่ อำเภอห้วยกระเจา จังหวัดกาญจนบุรี



เผยแพร่เมื่อ : 2/5/2016 4:33:29 PM

พัฒนาโดย ศูนย์สารสนเทศ สำนักเทคโนโลยีและศูนย์ข้อมูลการตรวจสอบ กรมสอบสวนคดีพิเศษ
 © 2014 กรมสอบสวนคดีพิเศษ Department of Special Investigation (https://www.dsi.go.th)
 128 ถนนแจ้งวัฒนะ แขวงทุ่งสองห้อง เขตหลักสี่ กรุงเทพฯ 10210 โทรศัพท์ 0-2831-9888
 Contact Webmaster: webadmin@dsi.go.th

(http://www.statcounter.com)

(/Default.aspx) (/Default.aspx)

เกี่ยวกับเรา ผู้บริหาร บริษัท องค์การมหาชน (Zentao) EMAIL (https://mail.dsi.go.th) ติดต่อเรา (view.aspx?tid=T0000004)

DSIส่งมอบศูนย์การเรียนรู้ บนเกาะยาวน้อย พังงา

สมัครใช้งาน เพื่อดูสิ่งที่เพื่อนของคุณถูกใจ

DSIส่งมอบศูนย์การเรียนรู้ บนเกาะยาวน้อย พังงา



เมื่อวันที่ ๑๖ - ๑๗ ธันวาคม ๒๕๕๘ นายสมเจตน์ จงศุภวิศาลกิจ รองผู้ว่าราชการจังหวัดพังงา และคณะของกรมสอบสวนคดีพิเศษ นำโดย พันตำรวจโทพงศอินทร์ อินทรขาว รองอธิบดีกรมสอบสวนคดีพิเศษ พันตำรวจโทประจักษ์ วงศ์ลีลล ผู้บัญชาการสำนักคดีคุ้มครองผู้บริโภคและสิ่งแวดล้อม และคณะได้ลงพื้นที่อำเภอเกาะยาวจังหวัดพังงา เพื่อร่วมกันจัดกิจกรรมการบริหารราชการแบบมีส่วนร่วมโดยให้ประชาชนในพื้นที่อำเภอเกาะยาว เข้ามามีส่วนร่วมในการบริหารราชการของภาครัฐซึ่งเป็นแนวคิดสอดคล้องกับภารกิจ บทบาทและหน้าที่ของกระทรวงยุติธรรมในการอำนวยความสะดวกและสร้างการมีส่วนร่วมจากภาคประชาชน ภายใต้แนวคิดที่ว่า "ยุติธรรมถ้วนหน้า ประชาธิปไตยมีส่วนร่วม" โดยมีวัตถุประสงค์เพื่อต้องการอำนวยความสะดวกให้กับประชาชนในท้องถิ่น สามารถเข้ามามีส่วนร่วมในการบริหารและปกป้องดูแลทรัพยากรในท้องถิ่นของตนเองได้ โดยใช้เครื่องมือพิเศษแม่ข่ายแผนที่ผ่านระบบอินเทอร์เน็ต หรือ DSI MAP ร่วมกับโปรแกรมแอปพลิเคชันบนมือถือที่สามารถตรวจสอบตำแหน่งที่ดินได้ทันทีว่าอยู่ในเขตที่ดินของรัฐหรือไม่ อย่างไร ซึ่งในกิจกรรมได้จัดให้มีการฝึกอบรมชาวบ้านให้สามารถใช้เครื่องมือต่างๆ และสามารถวิเคราะห์เกี่ยวกับการออกเอกสารสิทธิที่ดินเบื้องต้นได้ นอกจากนี้ พันตำรวจโทพงศอินทร์ อินทรขาว รองอธิบดีฯ ยังได้ส่งมอบศูนย์การเรียนรู้การอำนวยความสะดวกแบบมีส่วนร่วม ให้กับชาวบ้านบนเกาะยาวน้อย และเกาะยาวใหญ่ จำนวน ๒ ศูนย์ ประกอบด้วยอุปกรณ์คอมพิวเตอร์ ฐานข้อมูลเอกสารสิทธิที่ดิน และคู่มือต่างๆ เพื่อใช้เป็นศูนย์กลางการร้องเรียนและศูนย์กลางการแลกเปลี่ยนและถ่ายทอดความรู้ให้กับคนในชุมชน เพื่อใช้ในการบริหารจัดการและปกป้องดูแลทรัพยากรธรรมชาติและสิ่งแวดล้อมในท้องถิ่นของตนเองได้



เผยแพร่เมื่อ : 12/25/2015 2:14:28 PM

พัฒนาโดย ศูนย์สารสนเทศ สำนักเทคโนโลยีและศูนย์ข้อมูลการตรวจสอบ กรมสอบสวนคดีพิเศษ
© 2014 กรมสอบสวนคดีพิเศษ Department of Special Investigation (<https://www.dsi.go.th>)
128 ถนนแจ้งวัฒนะ แขวงทุ่งสองห้อง เขตหลักสี่ กรุงเทพฯ 10210 โทรศัพท์ 0-2831-9888
Contact Webmaster: webadmin@dsi.go.th

(<http://www.statcounter.com>)

DSI พบทหลักฐานการออกโฉนดมิชอบบนชายหาดสามร้อยยอด สงมอมชาวบ้านร้องศาลปกครองสูงสุด

สมัครใช้งาน เพื่อดูสิ่งที่เพื่อนของคุณถูกใจ

**DSI พบทหลักฐานการออกโฉนดมิชอบบนชายหาดสามร้อยยอด
สงมอมชาวบ้านร้องศาลปกครองสูงสุด**



เมื่อวันที่ ๒๒ ต.ค.๒๕๕๘ เวลา ๑๑.๐๐ น. พันตำรวจเอก ไพบูลย์ วงศ์เมือง รองอธิบดีกรมสอบสวนคดีพิเศษ รักษาการแทนอธิบดีกรมสอบสวนคดีพิเศษ , พันตำรวจโทประจักษ์ วงศ์สินธุ์ ผู้บัญชาการสำนักคดีคุ้มครองผู้บริโภคและสิ่งแวดล้อม ได้ส่งมอบผลการตรวจสอบพร้อมทั้งผลการอ่านแปลวิเคราะห์ภาพถ่ายทางอากาศให้กับราษฎรสามร้อยยอด จ.ประจวบคีรีขันธ์ เพื่อจะได้นำไปยื่นต่อศาลปกครองสูงสุด ในการวินิจฉัยชี้ขาดในเรื่องนี้ต่อไป การดำเนินการดังกล่าวเป็นนโยบายของรัฐมนตรีว่าการกระทรวงยุติธรรม พล.อ.ไพบูลย์ คุ้มฉายา ในการอำนวยความสะดวกลดความเหลื่อมล้ำให้กับประชาชน อันเป็นยุทธศาสตร์ที่สำคัญของกระทรวงยุติธรรมหลักประกันเขตของกรมเจ้าท่าภายหลังมีการเคลื่อนย้ายไปอยู่นอกเขตโฉนดชาวบ้าน หมู่ที่ ๔ ตำบลสามร้อยยอด อำเภอสามร้อยยอด จังหวัดประจวบคีรีขันธ์ ซึ่งมีอาชีพประมงพื้นบ้าน ร้องขอให้อธิบดีกรมสอบสวนคดีพิเศษทำการตรวจสอบการออกเอกสารสิทธิบนหาดทรายชายทะเล ซึ่งชาวบ้านพบว่าพื้นที่ดังกล่าวเป็นพื้นที่สาธารณะที่ประชาชนใช้ประโยชน์ร่วมกัน แต่มีการก่อสร้างบ้าน พักตากอากาศโดยองค์ปกครองส่วนท้องถิ่นได้อนุญาตให้มีการสร้างบ้านพักบนพื้นที่ชายหาด และภายหลังพบว่ามีการออกโฉนดที่ดินบนพื้นที่ชายหาดทำให้ชาวบ้านที่อาศัยอยู่ในละแวกนั้นได้ออกมาต่อต้านและคัดค้านการก่อสร้างดังกล่าว ที่ดินพิพาทมีการออกโฉนดที่ดินจำนวน ๔ แปลง ตามโฉนดเลขที่ ๖๐๒๒ , ๖๐๒๓ , ๕๘๘๗ และ ๗๖๘๖ เมื่อวันที่ ๒๕ มิถุนายน ๒๕๒๕ (โฉนด ๖๐๒๒ , ๖๐๒๓) , ๑๔ มิถุนายน ๒๕๒๘ (โฉนด ๕๘๘๗) และ ๒ พฤษภาคม ๒๕๓๒ (โฉนด ๗๖๘๖) เนื้อที่รวม ๓-๓-๘๑.๗ ไร่ ตั้งอยู่บนชายหาดสามร้อยยอดและต่อมาได้ขายต่อกันมาหลายทอด มีการแบ่งแยกออกเป็นหลายแปลงเพื่อสร้างเป็นบ้านพัก ตากอากาศและอาคารพาณิชย์ และเชื่อว่าน่าจะมีเอกสารสิทธิ์แนวเขตเจ้าท่า เนื่องจากมีหลักเขตของกรมเจ้าท่าปักอยู่ในพื้นที่ที่มีการออกโฉนด และภายหลังกรมเจ้าท่าได้มาทำการย้ายแนวเขตออกไปให้พื้นที่โฉนดที่ดินแปลงดังกล่าว พื้นที่นี้ชาวบ้านใช้ประโยชน์เป็นที่นำเรือประมงหลบพายุและใช้ประโยชน์เพื่อส่วนรวมอื่นๆ ต่อมาได้มีการก่อสร้างถนนลูกรังเลียบชายทะเลหาดสามร้อยยอดเป็นระยะทางประมาณ ๕ กิโลเมตร ทำให้ที่ดินบริเวณดังกล่าวแบ่งเป็น ๒ ส่วน คือบริเวณด้านหน้าถนนเป็นหาดทรายชายทะเลซึ่งเป็นสาธารณะ และด้านหลังถนนเป็นที่พักอาศัยของประชาชน แต่ได้มีการออกโฉนดที่ดินในที่ดินพิพาทบริเวณด้านหน้าถนน ซึ่งเป็นหาดทรายชายทะเลและเป็นสาธารณะดังกล่าว ต่อมาชาวบ้านประมาณ ๒๐๐ คน ได้ยื่นฟ้องต่อศาลปกครองเพื่อขอให้ทำการเพิกถอนโฉนดที่ดินดังกล่าว แต่ศาลยกฟ้อง โดยคู่กรณีชี้แจงว่าที่ดินพิพาทเป็นที่ดินแปลงเดียวกับที่ดินตาม ส.ค.๑ ซึ่งชาวบ้านไม่มีพยานหลักฐานหักล้าง จึงได้มีการอุทธรณ์ไปยัง ศาลปกครองสูงสุด และได้ร้องขอให้หน่วยงานในพื้นที่แก้ไขปัญหาแต่ไม่ได้รับการตอบรับ จึงได้ร้องขอให้กรมสอบสวนคดีพิเศษทำการตรวจสอบเรื่องนี้ ซึ่งผลการตรวจสอบจากการอ่านแปลวิเคราะห์ภาพถ่ายทางอากาศพบว่า ในปี ๒๕๑๓ ที่ดินบริเวณที่พิพาทเป็นทะเล ไม่มีแผ่นดิน จึงไม่ใช่ที่ดินแปลงเดียวกับที่ดินตาม ส.ค.๑ (๒๕๙๗) ประกอบด้วยในปี ๒๕๐๕ ได้มีการนำ ส.ค.๑ ฉบับดังกล่าวไปยื่นคำขอออก น.ส.๓ โดยมีการรังวัดที่ดินห่างจากชายทะเลประมาณ ๕๐ เมตร ซึ่งขณะนั้นที่ดินแปลงพิพาทยังมีสภาพเป็นทะเลอยู่ จึงยืนยันได้ว่าที่ดินแปลงพิพาทไม่ใช่ที่ดินตาม ส.ค.๑ และ น.ส.๓ แต่อย่างใด





เผยแพร่เมื่อ : 10/26/2015 8:38:44 AM

พัฒนาโดย ศูนย์สารสนเทศ สำนักเทคโนโลยีและศูนย์ข้อมูลการตรวจสอบ กรมสอบสวนคดีพิเศษ
© 2014 กรมสอบสวนคดีพิเศษ Department of Special Investigation (<https://www.dsi.go.th>)
128 ถนนแจ้งวัฒนะ แขวงทุ่งสองห้อง เขตหลักสี่ กรุงเทพฯ 10210 โทรศัพท์ 0-2831-9888
Contact Webmaster: webadmin@dsi.go.th

(<http://www.statcounter.com>)

กรมสอบสวนคดีพิเศษ (DSI Map) - Windows Internet Explorer
http://www.dsi.go.th/.../index.php?id=090137

กรมสอบสวนคดีพิเศษ
Department of Special Investigation

เว็บไซต์ | คู่มือ | ข่าวประชาสัมพันธ์ | กฎหมาย/ระเบียบ | บริการ | การขอข้อมูล | EMAIL | ติดต่อเรา

การนำระบบแผนที่ผ่านอินเทอร์เน็ต (DSI MAP)

1 คนถูกใจสิ่งนี้ สนับสนุนงาน เพื่อผู้สิ่งที่เพื่อนของคุณถูกใจ

การนำระบบแผนที่ผ่านอินเทอร์เน็ต (DSI Map)
มาใช้ เป็นเครื่องมือเพื่ออำนวยความสะดวกให้แก่ประชาชน
พ.ต.ท. กฤษพล ดิษยธรรม ผู้เชี่ยวชาญเฉพาะด้านเทคโนโลยีสารสนเทศและสิ่งแวดล้อม

เอกสารที่เกี่ยวข้อง

การนำระบบแผนที่ผ่านอินเทอร์เน็ต (DSI Map)

เผยแพร่เมื่อ 3/27/2016 1:15 PM

Done Internet | Protected Mode: On 100% 2:13 PM 5/25/2016

การนำระบบแผนที่ผ่านอินเทอร์เน็ต (DSI Map)

มาใช้เป็นเครื่องมือเพื่ออำนวยความสะดวกยุติธรรมให้แก่ประชาชน *

๑ ความหมายลักษณะของระบบแผนที่ผ่านอินเทอร์เน็ต DSI Map

สำนักคดีคุ้มครองผู้บริโภคและสิ่งแวดล้อม กรมสอบสวนคดีพิเศษ ได้รับอนุมัติให้ดำเนินการจัดตั้งศูนย์ปฏิบัติการแผนที่และภูมิสารสนเทศ เพื่อรองรับภารกิจในการตรวจสอบการบุกรุกที่ดินของรัฐประเภทต่างๆ โดยใช้ฐานข้อมูลทางวิทยาศาสตร์ เช่น ภาพถ่ายดาวเทียม ภาพถ่ายทางอากาศ และอินเทอร์เน็ตเพื่อเข้าไปยังโปรแกรมการตรวจสอบพื้นที่ โดยได้รับความช่วยเหลือด้านฐานข้อมูลจากหน่วยงานที่เกี่ยวข้อง ซึ่งเป็นเรื่องเร่งด่วนที่จะสร้างระบบฐานข้อมูลเชิงพื้นที่ เพื่อรองรับการดำเนินการตรวจสอบการถือครองสิทธิที่ดินของผู้บุกรุกที่ดินของรัฐ จึงได้มีการพัฒนาระบบการตรวจสอบพื้นที่ โดยการจัดทำระบบแม่ข่ายแผนที่ผ่านอินเทอร์เน็ต DSI Map ซึ่งจะสามารถตรวจสอบข้อมูลพื้นฐานเกี่ยวกับสิ่งแวดล้อม ทำให้มีฐานข้อมูลเกี่ยวกับแนวเขตป่าเขตอนุรักษ์พื้นที่ต่างๆ ทำให้สามารถเข้าใจสภาพปัญหาของพื้นที่ และทำความเข้าใจข้อมูลแนวเขตที่ดินประเภทต่างๆ ได้ และที่สำคัญสามารถตรวจสอบตำแหน่งพื้นที่เกิดเหตุว่าอยู่ในเขตสงวนหวงห้ามประเภทต่างๆหรือไม่ได้ง่าย โดยผ่านระบบอินเทอร์เน็ต ทั้งนี้เพื่อที่จะสร้างหน่วยตรวจสอบให้อยู่ในพื้นที่มากขึ้นโดยเฉพาะประชาชนซึ่งอยู่ในพื้นที่ที่จะทราบการเปลี่ยนแปลงของพื้นที่ได้ทันทีหากมีการบุกรุก และจะสามารถตรวจสอบพื้นที่เกิดเหตุได้ด้วยตนเองด้วยระบบดังกล่าว ไปแจ้งหน่วยงานในพื้นที่ อันเป็นการป้องกันการกระทำทุจริตของเจ้าหน้าที่รัฐบางคนที่ร่วมกับนายทุนในการแสวงหาผลประโยชน์อันมิชอบต่อไป

ระบบแผนที่ DSI Map มีวัตถุประสงค์ของการจัดทำระบบ คือ

๑. เพื่อให้เจ้าหน้าที่มีฐานข้อมูลเกี่ยวกับแนวเขตป่าและเขตอื่น ๆ ที่เกี่ยวข้อง ใช้ในการปฏิบัติงานได้ทุกพื้นที่ของประเทศไทยผ่านระบบอินเทอร์เน็ตเป็นการลดงบประมาณค่าใช้จ่ายเกิดความสะดวกรวดเร็วในการทำงาน ทำให้เกิดประสิทธิภาพในการปฏิบัติงานและมีขีดความสามารถเรียนรู้งานที่ตนทำได้อย่างเข้าใจ ตอบสนองภารกิจของกรมสอบสวนคดีพิเศษและภาครัฐ

๒. เพื่อการพัฒนาแม่ข่ายแผนที่ในการสนับสนุนงานคดีพิเศษและต่อยอดในฐานอื่นๆต่อไปก่อให้เกิดการเปลี่ยนแปลงที่หลากหลายอย่างเป็นรูปธรรมที่ชัดเจน

* พ.ต.ต.ณัฐพล ดิษยธรรม ผู้เชี่ยวชาญเฉพาะด้านคดีคุ้มครองผู้บริโภคและสิ่งแวดล้อม

ประชาชน ทำหน้าที่ปกป้องและให้บริการ สร้างความคุ้นเคยด้วยความจริงใจ เมื่อประชาชนไว้วางใจก็จะให้ข้อมูลให้ข่าว บอกปัญหาและความต้องการให้ทราบ จากนั้นตำรวจกับประชาชนก็จะร่วมมือกันแก้ปัญหาให้ตรงตามความต้องการทฤษฎีตำรวจผู้รับใช้ชุมชน โดยหลักการดังกล่าวมีดังนี้

แนวทฤษฎีการป้องกันอาชญากรรมสมัยใหม่ “๕ ทฤษฎี ๑ หลักการ” คือ

๑. ทฤษฎีบังคับใช้กฎหมาย (Law Enforcement) การทำหน้าที่จับผู้ร้าย

๒. ทฤษฎีตำรวจชุมชนสัมพันธ์ (Police Community Relation) ทำหน้าที่เป็นเพื่อนของชุมชน ช่วยลดความขัดแย้งและเพิ่มช่องทางสื่อสารกับประชาชน

๓. ทฤษฎีตำรวจผู้รับใช้ชุมชน (Community Policing) ทำหน้าที่เป็นผู้ให้บริการ

๔. ทฤษฎีป้องกันอาชญากรรมโดยสภาพแวดล้อม (Crime Control Through Environmental Design) ทำหน้าที่เป็นนักวางแผนป้องกัน

๕. ทฤษฎีหน้าต่างแตก (Broken Window) ทำหน้าที่เป็นผู้ตรวจตราความเรียบร้อย เมื่อพบปัญหาให้รีบแก้ไขทันทีก่อนที่จะปัญหาเล็กๆ จะลุกลามกลายเป็นเรื่องใหญ่

๓ แนวคิดในการมีส่วนร่วมของประชาชนในกระบวนการยุติธรรม ^๑

แนวความคิดเรื่อง ยุติธรรมชุมชน หรือ Community Justice เป็นแนวความคิดที่ใหม่สำหรับประเทศไทยปัจจุบันซึ่งคุ้นเคยกับระบบ การอำนวยความยุติธรรมให้แก่ประชาชนโดยรัฐฝ่ายเดียว มาเป็นเวลานานกว่าร้อยปี นับตั้งแต่ได้มีการเปลี่ยนระบบกฎหมายจากระบบกฎหมายพระธรรมศาสตร์ซึ่งใช้มาแต่เดิมตั้งแต่สมัยต้นกรุงศรีอยุธยา หรือที่เรียกกันจนติดปากว่ากฎหมายตราสามดวงในยุคต้นกรุงรัตนโกสินทร์มาเป็นระบบกฎหมายแบบยุโรปที่ใช้อยู่ในปัจจุบันแนวความคิดหนึ่งที่ติดมากับระบบกฎหมายยุโรปด้วยก็คือ ความคิดที่ว่ากฎหมายโดยเฉพาะอย่างยิ่งกฎหมายอาญา เป็นเรื่องของการใช้อำนาจรัฐต่อประชาชนและเป็นเรื่องที่รัฐเป็นผู้อำนวยความยุติธรรมแก่ประชาชนฝ่ายเดียว ประชาชนเป็นเพียงผู้มาร้องขอ รอรับ หรือได้รับผลจากกระบวนการยุติธรรมที่รัฐเป็นผู้จัดการและจัดให้เท่านั้น ประชาชนไม่มีส่วนร่วมในกระบวนการยุติธรรมแต่อย่างใด หลังจากแนวคิดนี้อยู่มาเป็นเวลานานกว่าร้อยปี ทำให้ทุกฝ่ายยอมรับและเชื่อแนวความคิดดังกล่าว ซึ่งต้องยอมรับว่ากระบวนการยุติธรรมโดยทั่วไปนั้นอาจไม่สามารถป้องกันและแก้ไขปัญหาได้อย่างแท้จริง

^๑ http://www.scbchallenge.com/challenge2008/commu20website/group10/community_Justice.html

เป้าหมายสำคัญในการสร้างพลังความเข้มแข็งให้ชุมชนรักษาความปลอดภัย อำนาจความยุติธรรมระดับชุมชน และพัฒนาคุณภาพชีวิตของประชาชนในชุมชน เพื่อให้ความยุติธรรมเกิดขึ้นอย่างแท้จริง โดยผู้ที่ได้รับผลกระทบเป็นผู้ อำนาจความยุติธรรมร่วมกับกระบวนการยุติธรรม จึงเกิดเป็นแนวความคิดของยุติธรรมชุมชนขึ้น ซึ่งความหมายของยุติธรรมชุมชนนั้น หลายท่านอาจมีความคิดเห็นแตกต่างกันไป บางท่านอาจเห็นว่า เป็นการควบคุมอาชญากรรมโดยชุมชนร่วมมือกับตำรวจในการป้องกันและลดปัญหาอาชญากรรม บางท่านอาจมองว่า เป็นการประสานความร่วมมือระหว่างหน่วยงานในกระทรวงยุติธรรมและ/หรือศาลกับชุมชน โดยตระหนักว่าปัญหาอาชญากรรมเป็นประเด็นของปัญหาสังคม ซึ่งกระบวนการยุติธรรมทั้งระบบต้องให้ความสำคัญเข้ามาทำงานร่วมกับชุมชนมากขึ้น บางท่านอาจมองว่าเป็นการลงโทษหรือแก้ไขผู้กระทำผิดโดยอาศัยความร่วมมือจากชุมชน โดยใช้ทรัพยากรที่มีอยู่ในชุมชน ในขณะที่บางส่วนมองไปที่บทบาทของการจัดการยุติธรรมแบบสมานฉันท์โดยชุมชนเป็นหลักแม้ว่ามุมมองต่อคำว่ายุติธรรมชุมชนหลายฝ่ายจะเข้าใจและมองยุติธรรมชุมชนแตกต่างกันไป แต่มีรากฐานสำคัญยิ่งสิ่งหนึ่งที่ทุกกลุ่มความคิดเห็นเหมือนกัน คือ การทำงานอย่างร่วมกันระหว่างหน่วยงานในกระบวนการยุติธรรมกับชุมชน ซึ่งหากให้นิยามของคำว่ายุติธรรมชุมชนแล้วค่านิยามควรจะระกอบด้วยองค์ประกอบสำคัญ ๓ ประการ คือ เป็นกิจกรรมด้านการป้องกันและควบคุมปัญหาอาชญากรรมในชุมชนเป็นการดำเนินการโดยชุมชนเพื่อชุมชนรัฐมีหน้าที่เป็นหุ้นส่วนร่วมกับชุมชน

ภารกิจหลักของยุติธรรมชุมชน

๑. การป้องกันและควบคุมอาชญากรรมและการกระทำผิด
๒. การจัดการความขัดแย้งเชิงสมานฉันท์ (Restorative justice)
๓. เยียวยาและเสริมพลังเหยื่ออาชญากรรม
๔. รับผู้กระทำผิดกลับคืนสู่ชุมชน (Reintegration)

การดำเนินการจัดให้มียุติธรรมชุมชนนั้น ต้องเป็นเรื่องของความสมัครใจของชุมชนที่จะมาร่วมทำงานร่วมกันกับภาครัฐเพื่อประโยชน์ของชุมชนนั่นเอง โดยการทำให้ชุมชนที่ตนเองอาศัยอยู่นั้นสงบสุข ปลอดภัย น่าอยู่ โดยตั้งอยู่บนหลักการที่ว่า ไม่มีใครรัก ห่วงใยชุมชนมากไปกว่าคนที่อยู่ในชุมชนนั่นเอง รัฐจะต้องค้นหากลุ่มผู้แทนในชุมชนที่อาสาสมัครเข้าทำงานเพราะมีความห่วงใย พร้อมทั้งจะดูแลชุมชนของตน มาจัดฝึกอบรม ให้ความรู้ จัดสร้างเครือข่ายการประสานงานที่มีประสิทธิภาพ โดยเฉพาะอย่างยิ่งด้านการสื่อสาร เพื่อรับแจ้งเหตุร้ายจากยุติธรรมชุมชน เพื่อให้คำปรึกษาหารือในด้านกฎหมายหรือการป้องกันอาชญากรรม เพื่อการป้องกันและเฝ้าระวังเรื่องยาเสพติด เพื่อให้คำแนะนำในการแก้ปัญหาสังคมให้กับยุติธรรมชุมชนในรูปแบบต่างๆ เพื่อเป็นที่เลี้ยง

กระทรวงยุติธรรมจึงมีบทบาท หน้าที่ในการอำนวยความสะดวกยุติธรรมให้แก่ประชาชนดังนี้^๔

๑. ภารกิจด้านการบริหารและประสานงานกับหน่วยงานในกระบวนการยุติธรรมในการร่วมมือและประสานงานในด้านงานยุติธรรม เช่น สำนักงานศาลยุติธรรม สำนักงานอัยการสูงสุด สำนักงานตำรวจแห่งชาติ เป็นต้นและรวมถึงการประสานความร่วมมือกับหน่วยงานในกระบวนการยุติธรรมของต่างประเทศด้วย

๒. ภารกิจเกี่ยวกับการพัฒนานโยบาย พัฒนาระบบการยุติธรรม โดยการศึกษาวิจัย ประเมินผลการบังคับใช้กฎหมาย เพื่อการปรับปรุงแก้ไขและพัฒนาให้เกิดความยุติธรรมแก่ประชาชน เช่น ร่าง พ.ร.บ. จราจรทางบก (ฉบับที่..) พ.ศ. (กำหนดให้เจ้าพนักงานมีอำนาจสั่งให้ผู้ขับขี่รถขณะเมาสุราทดสอบ) ร่าง พ.ร.บ. โกล่เกลี่ยข้อพิพาทคดีอาญาในชั้นสอบสวน พ.ศ. การจัดตั้งสถาบันอนุญาโตตุลาการ พ.ศ. ๒๕๕๐ เป็นต้น

๓. ภารกิจด้านการเป็นหน่วยงานกลางในการป้องกันและแก้ไขปัญหาเสพติด ทั้งในด้านการกำหนดนโยบายและยุทธศาสตร์ การอำนวยความสะดวกบังคับใช้กฎหมาย การประสานความร่วมมือกับต่างประเทศ เป็นต้น เช่น การดำเนินงานป้องกันและปราบปรามยาเสพติดภายใต้กลไกขับเคลื่อนของศูนย์อำนวยการป้องกันและปราบปรามยาเสพติด การสกัดการค้ายาเสพติดตามแนวชายแดน ฯลฯ

๔. ภารกิจด้านการป้องกันและปราบปรามการทุจริตในภาครัฐ การสร้างและส่งเสริมการมีส่วนร่วมในทุกภาคส่วนของสังคมในการป้องกันและปราบปรามการทุจริตในภาครัฐ รวมถึงการพัฒนาบุคลากร การกำหนดมาตรฐานการปฏิบัติงาน มาตรฐานคุณธรรมและจริยธรรม เพื่อสร้างธรรมาภิบาลให้เกิดขึ้นในหน่วยงานภาครัฐ โดยการประสานความร่วมมือกับคณะกรรมการป้องกันและปราบปรามการทุจริตแห่งชาติ ซึ่งเป็นองค์อิสระตามรัฐธรรมนูญแห่งราชอาณาจักรไทย พ.ศ. ๒๕๕๐

๕. ภารกิจด้านการคุ้มครองความประพฤติผู้กระทำผิดทั้งเด็ก เยาวชน และผู้ใหญ่ โดยการสืบเสาะประวัติเพื่อประกอบการพิจารณาคดี การสอดส่อง ติดตาม แก้ไขพฤติกรรมและฟื้นฟูสมรรถภาพผู้ติดยาเสพติด และสนับสนุนให้ชุมชนและภาคประชาสังคมเข้ามามีส่วนร่วมในการป้องกันอาชญากรรมและการปฏิบัติต่อผู้กระทำผิด และผู้ที่อยู่ในกระบวนการคุ้มครองประพฤตินี้ เพื่อเสริมสร้างความสงบสุขในสังคม เช่น การจัดกิจกรรมแก้ไขฟื้นฟูผู้กระทำผิด การสงเคราะห์ผู้กระทำผิด การจัดให้ผู้ถูกคุมความประพฤติทำงานบริการสังคม การจัดให้ผู้ต้องโทษทำงานบริการสังคมแทนค่าปรับงานอาสาสมัครคุมประพฤติ เป็นต้น

^๔ Website2556.moj.go.th/upload/mini110_download/.../902_2036.doc

๑๐. การกิจด้านการบังคับคดีแพ่งตามคำสั่งศาล ล้มละลาย การฟื้นฟูกิจการของลูกหนี้ การชำระบัญชีและการวางทรัพย์ การประเมินราคาทรัพย์ การดำเนินการตรวจสอบสิทธิทางบัญชีของผู้มีส่วนได้เสียเพื่อรับส่วนแบ่งจากคดี ตรวจสอบค่าใช้จ่าย และเรียกเก็บค่าธรรมเนียมการบังคับคดี และการเผยแพร่ความรู้ด้านการบังคับคดีและการวางทรัพย์ให้แก่ประชาชน

๑๑. การกิจด้านการคุ้มครองสิทธิและเสรีภาพแก่ประชาชนที่พึงได้รับตามกฎหมาย โดยการจัดวางระบบและส่งเสริมให้ประชาชนมีความรู้เกี่ยวกับการคุ้มครองสิทธิและเสรีภาพ ตลอดจนการดำเนินการให้พยาน ผู้เสียหาย และจำเลยในคดีอาญาได้รับการคุ้มครอง ช่วยเหลือ เยียวยาในเบื้องต้น จัดระบบบริหารจัดการด้านคุ้มครองสิทธิและเสรีภาพของประชาชน ส่งเสริมและพัฒนากลไกการระงับข้อพิพาทในสังคม ประสานงานด้านคุ้มครองสิทธิและเสรีภาพกับภาครัฐและภาคเอกชน ทั้งในและต่างประเทศ การดำเนินการคุ้มครองพยานตามกฎหมายว่าด้วยการคุ้มครองพยานในคดีอาญา การช่วยเหลือประชาชนทางกฎหมาย เป็นต้น

๑๒. การกิจด้านงานยุติธรรมชุมชน เป็นภารกิจด้านการสร้างการมีส่วนร่วมของประชาชนในงานยุติธรรม โดยกระทรวงยุติธรรมส่งเสริมและสนับสนุนให้ชุมชนได้รวมตัวกันเป็นเครือข่ายยุติธรรมชุมชน เช่น งานไกล่เกลี่ยข้อพิพาท งานอาสาสมัครคุมประพฤติ งานแจ้งข่าว เบาะแสต่าง ๆ เป็นต้น

๑๓. การกิจด้านศูนย์บริการร่วม เป็นศูนย์กลางของการให้บริการประชาชนในขอบข่ายภารกิจของกระทรวงยุติธรรมทั้งในส่วนกลางที่ตั้งอยู่ในกระทรวง และส่วนภูมิภาคที่ตั้งในสำนักงานยุติธรรมจังหวัด

๑๔. การกิจเสริมสร้างความสมานฉันท์ในสังคมไทย ตามหน้าที่ความรับผิดชอบที่กำหนดในระเบียบสำนักนายกรัฐมนตรีว่าด้วยการเสริมสร้างความสมานฉันท์แห่งชาติ พ.ศ. ๒๕๕๐ กระทรวงยุติธรรมทำหน้าที่ในการประสานความร่วมมือกับหน่วยงานต่าง ๆ ในการเผยแพร่งานด้านความสมานฉันท์ การแก้ไขปัญหาความขัดแย้งด้วยสันติวิธี การรณรงค์สังคมสันติวัฒนธรรม เพื่อแก้ไขปัญหาของชาติ

จากภารกิจ บทบาทและหน้าที่ดังกล่าวของกระทรวงยุติธรรม นับเป็นงานอำนวยความยุติธรรมให้แก่ประชาชนในขอบข่ายของงานที่กว้างขวาง ต้องมีการบูรณาการความร่วมมือกับหน่วยงานอื่น ๆ ที่เกี่ยวข้อง รวมถึงการมุ่งมั่นทุ่มเทของผู้บริหารระดับสูงและเจ้าหน้าที่ผู้ปฏิบัติงาน เพื่อให้การทำงานเป็นไปอย่างมีประสิทธิภาพและตอบสนองความต้องการของประชาชนได้อย่างแท้จริง

การนำภาพถ่ายทางอากาศมาใช้ในการสอบสวนคดีพิเศษ

Facebook **Line** สมัครใช้งาน เพื่อค้นหาเพื่อนของคุณทุกใจ

การนำภาพถ่ายทางอากาศมาใช้ในการสอบสวนคดีพิเศษ
เรื่องตำรวจเอก วิษณุ อินต๊ะกุล
ผู้เชี่ยวชาญเฉพาะด้านคดีคุ้มครองผู้บริโภคและสิ่งแวดล้อม

เอกสารที่เกี่ยวข้อง

[การนำภาพถ่ายทางอากาศมาใช้ในการสอบสวนคดีพิเศษ](#)

เผยแพร่เมื่อ 3/25/2016 2:05:56 PM

การนำภาพถ่ายทางอากาศมาใช้ในการสอบสวนคดีพิเศษ

การบุกรุกพื้นที่ป่าในประเทศไทยนั้นเป็นเข้าไปทำประโยชน์หรือยึดถือครอบครองพื้นที่ที่มีการสงวนหวงห้าม ซึ่งเป็นเขตที่กั้นออกเพื่อที่จะรักษาไว้ซึ่งทรัพยากรธรรมชาติ โดยการบุกรุกในประเทศไทยนั้นมีการบุกรุกแบ่งออกเป็น ๒ ประเภทคือ ๑. บุกรุกโดยไม่มีเอกสารสิทธิหรือบุกรุกมือเปล่า เช่น การบุกรุกแผ้วถางป่าเพื่อทำการเกษตร ฯลฯ ๒. การบุกรุกโดยมีเอกสารสิทธิ เช่น การก่อสร้างอาคารบริเวณพื้นที่ภูเขาเพื่อกิจกรรมทางการท่องเที่ยวในจังหวัดที่เป็นแหล่งท่องเที่ยวตัวอย่างในพื้นที่จังหวัดภูเก็ต พังงา เป็นต้น ซึ่งในส่วนของบุกรุกแบบมีเอกสารสิทธินั้นส่วนมากแล้วจะเป็นการทุจริตโดยมิชอบของเจ้าหน้าที่รัฐร่วมกับนายทุน ที่ทำการออกเอกสารสิทธิปลอมขึ้นมาเพื่อผลประโยชน์ต่อเจ้าหน้าที่รัฐและกลุ่มนายทุน โดยในกลุ่มพื้นที่ที่ดินที่เป็นการบุกรุกส่วนมากแล้วนั้นเป็นพื้นที่ ที่ไม่สามารถที่จะออกเอกสารสิทธิได้เลยเช่น เป็นพื้นที่ที่อยู่บนภูเขา เป็นพื้นที่ที่เคยเป็นทะเลมาก่อนแต่ปัจจุบันมีการทับถมของตะกอนทำให้เกิดเป็นที่งอกเกิดใหม่ขึ้นมา เป็นต้น แล้วมีการนำพื้นที่ดังกล่าวไปขออนุญาตเอกสารสิทธิ โดยอ้างเอกสารเอกสารใบแจ้งการครอบครองที่ดิน (ส.ค. ๑) นั้นเกิดขึ้นตามประมวลกฎหมายที่ดิน มาตรา ๕ ให้ผู้ที่ได้ครอบครองและทำประโยชน์ที่ดินอยู่ก่อนวันที่ประมวลกฎหมายที่ดินใช้บังคับ (ก่อนวันที่ ๑ ธันวาคม ๒๕๔๗) โดยไม่มีหนังสือสำคัญแสดงสิทธิที่ดินแจ้งครอบครองที่ดินต่อนายอำเภอท้องที่ภายในร้อยแปดสิบวัน นับตั้งวันที่พระราชบัญญัตินี้ใช้บังคับตามหลักเกณฑ์และวิธีการที่รัฐมนตรีกำหนดโดยประกาศในราชกิจจานุเบกษา สารบบของเอกสารสำคัญของที่ดินเช่น น.ส. ๓, น.ส. ๓ ก., น.ส. ๔ จ. เอกสารเหล่านี้เกิดจาก ส.ค. ๑ เมื่อครั้งอดีตที่ได้แจ้งการครอบครองและแจ้งการทำประโยชน์ที่ดินไว้ ดังนั้นเพื่อเป็นการพิสูจน์หาข้อเท็จจริงในเชิงพื้นที่นั้น การกลับไปย้อนดูอดีตของพื้นที่คตินั้นถือเป็นใจความสำคัญว่าพื้นที่คตินั้นว่า ป่ามาก่อนคน หรือ คนมาก่อนป่า โดยในขั้นตอนการพิสูจน์นั้นหลักฐานที่เป็นวิทยาศาสตร์ที่หลงเหลือและเป็นข้อมูลที่นำเชื่อถือคือ ภาพถ่ายทางอากาศ ซึ่งมีการบันทึกข้อมูลเชิงพื้นที่ตั้งแต่อดีตจนถึงปัจจุบัน และในส่วนของ การวิเคราะห์กระบวนการขั้นตอนทุกอย่างจะถูกจัดการข้อมูลในระบบภูมิสารสนเทศศาสตร์(Geo-informatics) ที่จำเป็นต้องมีผู้ที่มีความรู้เฉพาะด้านภูมิสารสนเทศ(Geo-informatics : GIS) การรับรู้จากระยะไกล (Remote sensing : RS) ระบบพิกัดบอกตำแหน่ง (Global Positioning System : GPS) และความรู้ทางด้านธรณีวิทยา อุทกวิทยา-เกษตร ฯลฯ ซึ่งการนำองค์ความรู้จากหลายด้านมาใช้ในการวิเคราะห์ และตัดสินใจในการอ่านแปล ตีความวิเคราะห์ภาพถ่าย เพื่อให้ได้ข้อมูลที่ถูกต้องและเป็นที่ยอมรับในกระบวนการยุติธรรมเพื่อพิจารณาในการตัดสินใจคดีความ

ในการพิสูจน์การเอกสารสิทธิโดยมิชอบนั้นเป็นการนำภาพถ่ายทางอากาศ มาทำการอ่านแปลตีความโดยผู้เชี่ยวชาญ เพื่อใช้ในการดูการทำประโยชน์ที่ดินพื้นที่คตินั้นที่มีการใช้ประโยชน์ที่ดินจริงตามที่แจ้งในสารบบ ส.ค. ๑ ตรงตามที่แจ้งหรือไม่ ทิศทางสีทิศทางของแปลงมีความสัมพันธ์กับพื้นที่จริงหรือไม่ และอดีตพื้นที่คตินั้นมีการใช้ประโยชน์หรือไม่ ซึ่งจะให้ทราบถึงข้อเท็จจริงของอดีตพื้นที่คตินั้นว่าเมื่อครั้งอดีตนั้นเป็นอย่างไร

ภาพถ่ายทางอากาศและการนำประยุกต์ใช้งาน

ภาพถ่ายทางอากาศ (Aerial Photographs) หมายถึง รูปที่ได้จากการใช้กล้องถ่ายภาพทางอากาศ ติดตั้งกับเครื่องบิน แล้วทำการถ่ายรูปสิ่งต่างๆ ที่ปรากฏบนภูมิประเทศเบื้องล่างหรือพื้นที่ศึกษา ส่วนใหญ่แล้ว ภาพถ่ายทางอากาศจะถ่ายในช่วงคลื่นตามมองเห็น (Visible wavelength) ๐.๔ – ๐.๗ ไมโครเมตร โดยสามารถนำภาพถ่ายทางอากาศไปทำแผนที่ภูมิประเทศ แผนที่ธรณีวิทยา แผนที่การใช้ประโยชน์ที่ดิน การวางผังเมือง เป็นต้น

ในการนำภาพถ่ายทางอากาศไปใช้ประโยชน์ในด้านการสอบสวนคดีพิเศษนั้น เป็นการกลับย้อนไปในอดีตเพื่อดูการใช้ประโยชน์ที่ดินและการเปลี่ยนแปลงของพื้นที่คตินั้น มีการใช้ประโยชน์ที่ดินเป็นอย่างไร ในการที่จะนำภาพถ่ายทางอากาศมาใช้ประโยชน์นั้น สิ่งที่สำคัญในการนำภาพเพื่อไปซ้อนทับการหลายๆ ปี เพื่อที่จะดูการเปลี่ยนแปลงเชิงพื้นที่นั้น ภาพถ่ายทางอากาศจะต้องมีค่าพิกัดบอกตำแหน่งทางด้าน ภูมิศาสตร์ที่ถูกต้อง เพื่อจะทำให้ทราบถึงว่าภาพถ่ายทางอากาศอยู่ที่ส่วนใดของโลก ในการปรับแก้ภาพเพื่อให้ภาพถ่ายทางอากาศมีค่าพิกัดที่ถูกต้อง โดยการปรับแก้ภาพนี้จะใช้หลักการทางวิทยาศาสตร์ในการให้ค่าพิกัด ให้กับภาพตามหลักการสำรวจจริงวัดด้วยภาพถ่าย หรือ โฟโตแกรมเมตรี (Photogrammetry) นั้น ในขั้นตอนการปรับแก้ภาพถ่ายทางอากาศ จะทำการนำภาพที่เรียกว่าฟิล์มไดอapositive (Diapositive film) เป็นภาพที่อัดบนวัสดุพิเศษมาทำการ Scan ให้เป็นภาพดิจิทัล (Digital image) เพื่อให้คอมพิวเตอร์นำไปประมวลผลได้ ในการปรับแก้ภาพถ่ายทางอากาศนั้นเป็นการปรับแก้ความคลาดเคลื่อนทางตำแหน่งหรือความบิดเบี้ยว อันเนื่องจากการหักเหของแสง ความแน่นอนที่ไม่เท่ากันในชั้นบรรยากาศ ความผิดเพี้ยนของเลนส์ ความโค้งของผิวโลก การยืดหดของฟิล์ม ซึ่งสามารถที่จะจัดความคลาดเคลื่อนของภาพถ่ายทางอากาศโดย การเลือกจุด บังคับ คือจุดที่เห็นในภาพ และจุดที่ทราบค่าพิกัดบนพื้นดิน ด้วยสมการพหุนามเป็นตัวปรับแก้ภาพถ่ายทางอากาศ เพื่อจะได้ข้อมูลภาพถ่ายทางอากาศในรูปแบบของข้อมูลดิจิทัลในระบบข้อมูลด้าน GIS

ข้อมูลภาพถ่ายทางอากาศที่ใช้ในการสอบสวนคดีพิเศษ

ในการสอบสวนคดีพิเศษด้านปัญหาการบุกรุกที่ดิน นั้นข้อมูลที่ใช้ในการวิเคราะห์นั้นจะประกอบไปด้วยภาพถ่ายทางอากาศจำนวนหลาย ปี พ.ศ. ที่มีการบินถ่ายบันทึกภาพ และรูปแปลงพื้นที่คติเพื่อเป็นขอบเขตในการอ่านแปลการใช้ประโยชน์ที่ดิน

ภาพถ่ายทางอากาศ

ในการดูการเปลี่ยนแปลงการใช้ประโยชน์ที่ดินนั้น ต้องมีข้อมูลภาพถ่ายทางอากาศจำนวนหลายปีเพื่อจะแสดงให้เห็นได้ชัดเจนว่าพื้นที่คตินั้นแต่เดิมมีการใช้ประโยชน์ที่ดินอย่างไร โดยจะใช้ข้อมูลอย่างน้อยประมาณ ๓ ปี เพื่อดูการเปลี่ยน หรืออาจจะมากกว่านั้นในกรณีพื้นที่คติที่มีข้อมูลครอบคลุม โดยในประเทศไทยมีโครงการถ่ายภาพอากาศของประเทศไทยดังนี้

ชื่อโครงการ	ปี พ.ศ. ที่ถ่ายภาพ	มาตราส่วน	บริเวณที่ถ่ายภาพ
๑. โครงการ WWS	๒๔๙๕-๒๔๙๙	1: 40,000 - 1: 60,000	ทุกภาค ยกเว้นภาคใต้ (ถ่ายตอนเหนือจังหวัด ชุมพร)
๒. โครงการ (VAP-61) (ภาพขาว-ดำ)	2509-2513	1: 50,000	ทุกภาค
๓. โครงการ (น.ส. 3) (ภาพขาวดำ)	2515-2522	1: 15,000	ทุกภาค
๔. โครงการกรมที่ดินกิจการ ร่วมค้า (ภาพขาว-ดำ)	2529-2544	1: 6,000, 1: 15,000, 1: 50,000	ทุกภาค
๕. โครงการกรมแผนที่ทหาร NIMA (ภาพขาว-ดำ)	2539-2543	1: 50,000	ทุกภาค
๖. โครงการกระทรวงเกษตร และสหกรณ์ (ภาพสี)	2545-2546	1: 25,000	ทุกภาค

ตารางที่ ๑ ตารางอธิบายโครงการถ่ายภาพทางอากาศของประเทศไทย

รูปแปลงที่ดิน

ข้อมูลรูปแปลงถือว่าเป็นข้อมูลที่สำคัญอีกชนิดหนึ่งที่จะต้องมีการตรวจสอบการใช้ประโยชน์ที่ดิน เนื่องจากจะเป็นการตรวจสอบว่าเอกสารสิทธิ์นั้นมีการออกถูกต้องตามการใช้ประโยชน์ที่ดินหรือไม่ และสิ่งที่จะต้องมีความแน่นอนคือ ตำแหน่งรูปแปลงจะทำให้รู้ว่าพื้นที่ศึกษาของคดียุติโดยในตรวจสอบนั้นสามารถที่จะหาตำแหน่งรูปแปลงที่ดินได้จากระวางที่ดิน จากกรมที่ดินได้

เมื่อข้อมูลรูปแปลงและข้อมูลภาพถ่ายทางอากาศมีความเรียบร้อย ในขั้นตอนต่อไปคือการอ่านแปลในส่วนการอ่านแปลนั้นคือการจัดกลุ่มจำแนกการใช้ประโยชน์ที่ดิน(Classification) ตามการจัดกลุ่มหมวดหมู่การใช้ประโยชน์ที่ดินของกรมพัฒนาที่ดิน ในระดับการจัดจำแนกนั้นขึ้นอยู่กับผู้ที่ทำการอ่านแปลนั้นต้องมีคุณสมบัติของผู้แปลคร่าวๆดังนี้


* เป็นผู้มีความรู้ภูมิหลัง คือต้องมีความรู้ทางด้านภูมิศาสตร์ ด้านธรณีวิทยา ด้านเกษตร และแขนงอื่นๆ ที่เกี่ยวข้อง

* เป็นผู้ที่มีสายตาดี สายตาไม่สั้นหรือยาวเกินไป และสายตาทั้งคู่สามารถมองเห็นภาพสามมิติ หรือรับรู้มิติทางความสูงของภาพถ่ายได้



* เป็นผู้ที่มีการตัดสินใจที่ดี คือมีความมั่นใจในการตัดสินใจลงไปว่าสิ่งที่ทำการอ่านแปลนั้นจัดอยู่ในการใช้ประโยชน์ที่ดินแบบใดที่เหมาะสมและถูกต้องมากที่สุด

* เป็นผู้ที่มีประสบการณ์ ในการอ่านแปลต้องมีในส่วนนี้มากที่สุดเพราะเกิดจากการฝึกฝน เอาใจใส่ ช่างสังเกตจดจำ และพยายามค้นคว้าเพื่อให้เกิดความชำนาญ

เมื่อทำการอ่านแปลเสร็จเรียบร้อยแล้วจะเป็นขั้นตอนการสรุปการเปลี่ยนแปลงการใช้ประโยชน์ที่ดิน โดยจัดทำแผนที่ตามหลักการทำแผนที่ (Principals of Cartography) และครบองค์ประกอบของการทำแผนที่ เพื่อเป็นการจำลองการใช้ประโยชน์พื้นที่จริงที่ผ่านการอ่านแปลตีความ แสดงการใช้ประโยชน์ที่ดินให้ง่ายต่อความเข้าใจ ดังภาพที่ ๑ และภาพที่ ๒



ภาพที่ ๑ แผนที่สรุปการเปลี่ยนแปลงการใช้ประโยชน์ที่ดิน



ภาพที่ ๒ แผนที่จำลองการใช้ประโยชน์ที่ดิน

จากกระบวนการการอ่านแปลภาพถ่ายทางอากาศนั้นจะเห็นได้ชัดว่าภาพถ่ายทางอากาศนั้นมีความสำคัญอย่างมากในการตรวจสอบเอกสารสำคัญของที่ดิน เป็นข้อมูลที่บ่งชี้ถึงข้อมูลเชิงพื้นที่ว่าเมื่อครั้งอดีตนั้นพื้นที่คตินั้นมีการใช้ประโยชน์หรือไม่ หรือถ้ามีการใช้ประโยชน์มีการใช้ประโยชน์เป็นอย่างไร เช่นพื้นที่คติที่มีการออกเอกสารสิทธิโดยมิชอบนั้น ได้มีการจดทะเบียนตาม ส.ค. ๑ ว่ามีการใช้ประโยชน์ดินเป็นสวนมะพร้าว ดังนั้นถ้าเอกสารสิทธินี้ออกถูกต้องจริง ในภาพถ่ายทางอากาศพื้นที่คตินั้นจะต้องเป็นสวนมะพร้าวในข้อมูลภาพถ่ายทางอากาศปีทีใกล้เคียง พ.ศ. ๒๕๔๗ ซึ่งคติในส่วนใหญ่แล้วนั้นจะเป็นการนำ ส.ค. ๑ จากที่อื่นนำมาทับพื้นที่ที่มีมูลค่ามากกว่า กล่าวอีกอย่างหนึ่งคือ ส.ค.๑ บิน และพื้นที่คตินั้นเมื่อครั้งอดีตยังคงเป็นป่าไม้ที่สมบูรณ์ ซึ่งเป็นเขตที่หวงห้ามในการออกเอกสารสิทธิอยู่แล้ว จึงทำให้ข้อมูลจากภาพถ่ายทางอากาศเป็นข้อมูลที่สำคัญในการพิจารณาเพิกถอนเอกสารสิทธิที่ดินเพื่อคืนพื้นที่ป่าซึ่งเป็นทรัพยากรที่สำคัญกลับคืนให้ประเทศไทยได้มีพื้นที่ป่าไว้เป็นแหล่งต้นน้ำ แหล่งอาหาร และสัตว์มากมาย เพื่อการอนุรักษ์ไว้เพื่อปวงชนคนรุ่นหลังต่อไป

ร้อยตำรวจเอก วิษณุ ฉิมตระกูล

ผู้เชี่ยวชาญเฉพาะด้านคดีคุ้มครองผู้บริโภคและสิ่งแวดล้อม